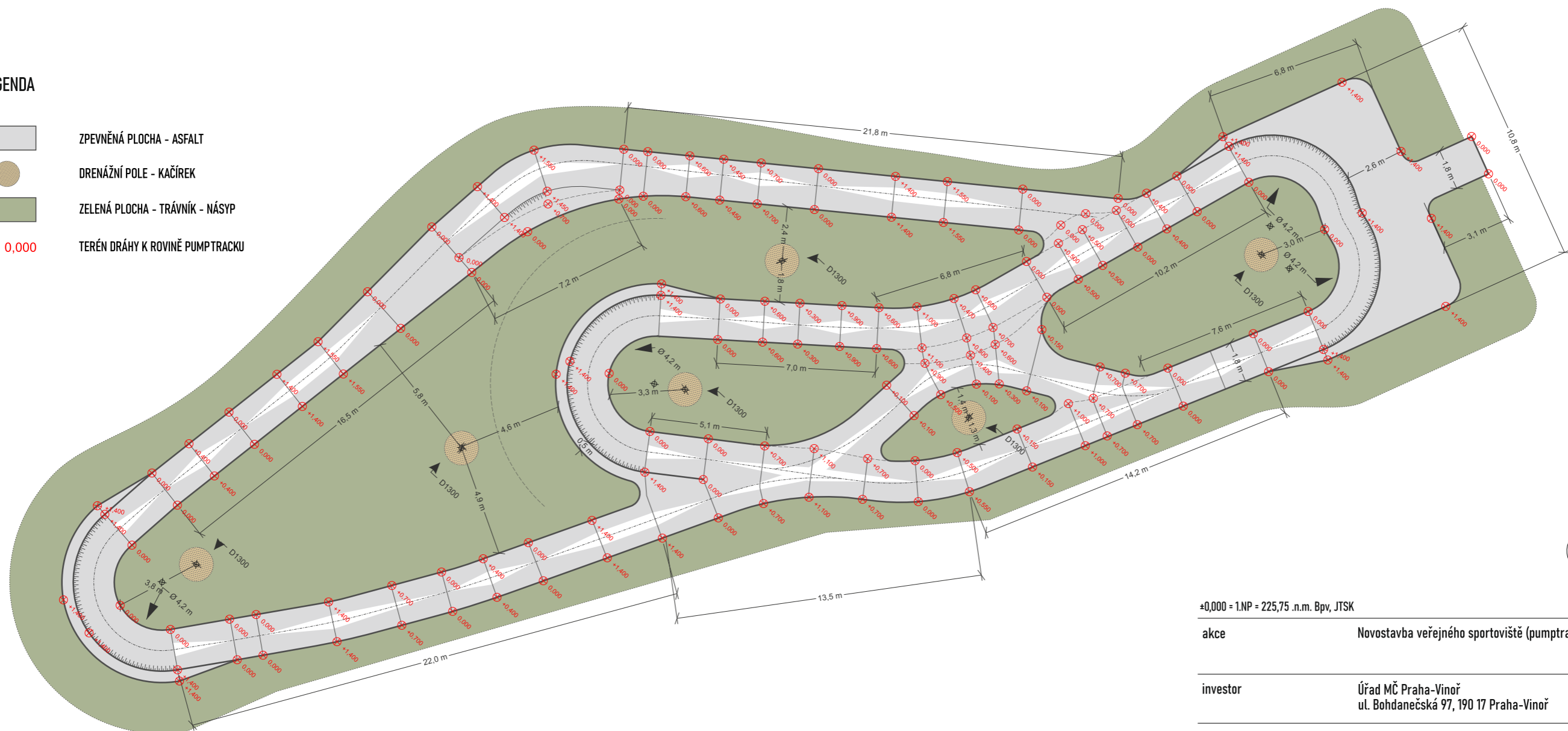


LEGENDA

- ZPEVNĚNÁ PLOCHA - ASFALT
- DRENÁŽNÍ POLE - KAČÍREK
- ZELENÁ PLOCHA - TRÁVNÍK - NÁSYP
- 0,000 TERÉN DRÁHY K ROVINĚ PUMPTRACKU



+0,000 = 1.NP - 225,75 .n.m. Bpv, JTSK

akce **Novostavba veřejného sportoviště (pumptracku)**

investor **Úřad MČ Praha-Vinoř
ul. Bohdanečská 97, 190 17 Praha-Vinoř**

místo stavby **Vinoř p.č. 1519/48**

vypracoval **Ing. Filip Šimer**

odpovědný projektant **Ing. arch. Jakub Loučka
ČKA 05143
Hradištko
e: jakub.loucka@xylo.cz t: 732 101 951**

stupeň **DOKUMENTACE PRO SPOLEČNÉ ŘÍZENÍ**

dokumentace **D.2.3 - Architektonicko-stavební řešení**

D.2.3.1

název přílohy **PŮDORYS**

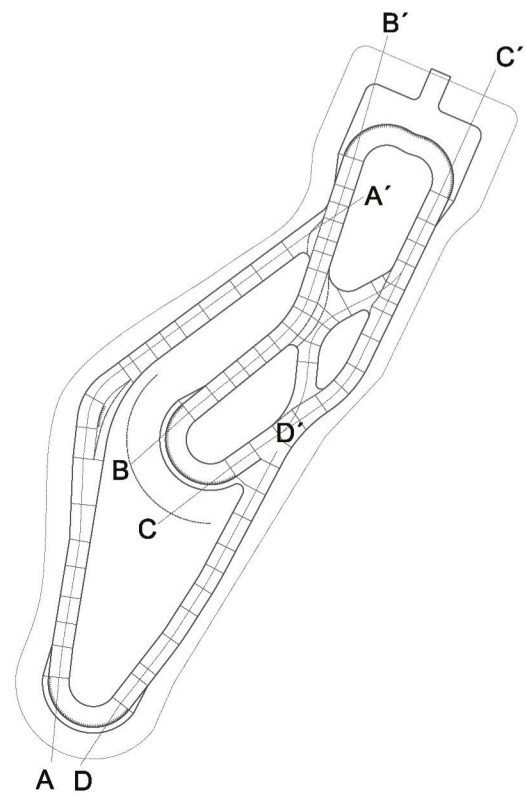
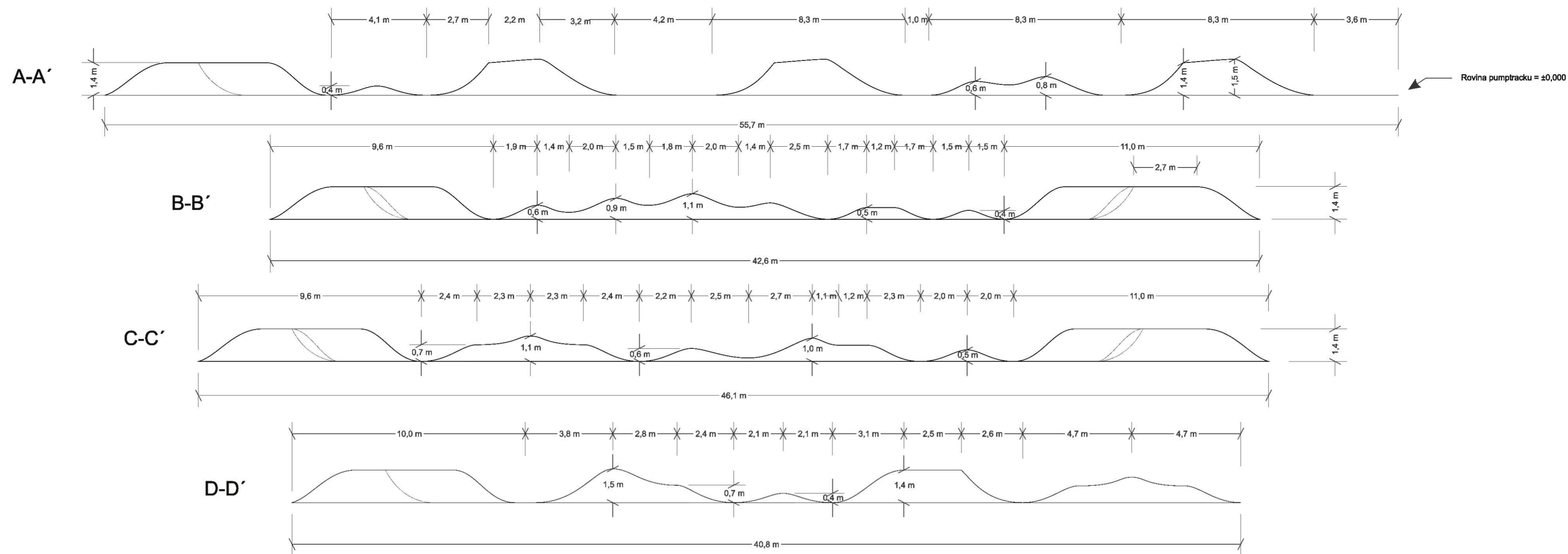
1:200

formát

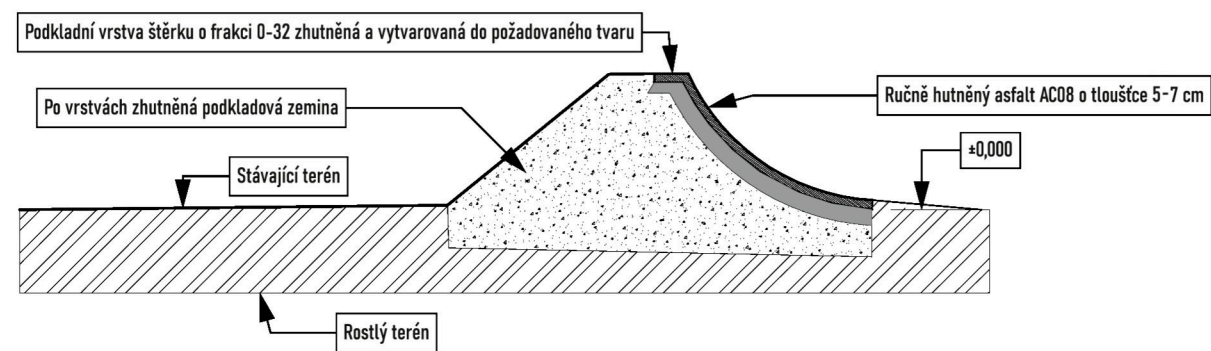
A3

datum 2/2026

č. paré



UKÁZKA SKLADBY MATERIÁLŮ V ŘEZU KLOPENOU ZATÁČKOU



±0,000 = 1.NP = 225,75 .n.m. Bpv, JTSK

akce **Novostavba veřejného sportoviště (pumptracku)**

investor **Úřad MČ Praha-Vinoř
ul. Bohdanečská 97, 190 17 Praha-Vinoř**

místo stavby **Vinoř p.č. 1519/48**

vypracoval **Ing. Filip Šimer**

odpovědný projektant **Ing. arch. Jakub Loučka
ČKA 05143
Hradištko
e: jakub.loucka@xylo.cz t: 732 101 951**

stupeň **DOKUMENTACE PRO SPOLEČNÉ ŘÍZENÍ**

dokumentace **D.2.3 - Architektonicko-stavební řešení**

D.2.3.2

název přílohy **ŘEZY**

1:200

formát

A3

datum 2/2026

č. paré