



LEGENDA

-  HRANICE ŘEŠENÉHO ÚZEMÍ
-  HRANICE POZEMKŮ DLE KN

+0,000 = 1.NP - 225,75 .n.m. Bpv, JTSK

akce **Novostavba veřejného sportoviště (pumptracku)**

investor **Úřad MČ Praha-Vinoř
ul. Bohdanečská 97, 190 17 Praha-Vinoř**

místo stavby **Vinoř p.č. 1519/48**

vypracoval **Ing. Filip Šimer**

odpovědný projektant **Ing. arch. Jakub Loučka
ČKA 05143
Hradištko
e: jakub.loucka@xylo.cz t: 732 101 951**

stupeň **DOKUMENTACE PRO SPOLEČNÉ ŘÍZENÍ**

dokumentace **D.2.2 - Situační výkresy**

D.2.2.1

název přílohy **SITUAČNÍ VÝKRES ŠIRŠÍCH VZTAHŮ**

1: 2800

formát

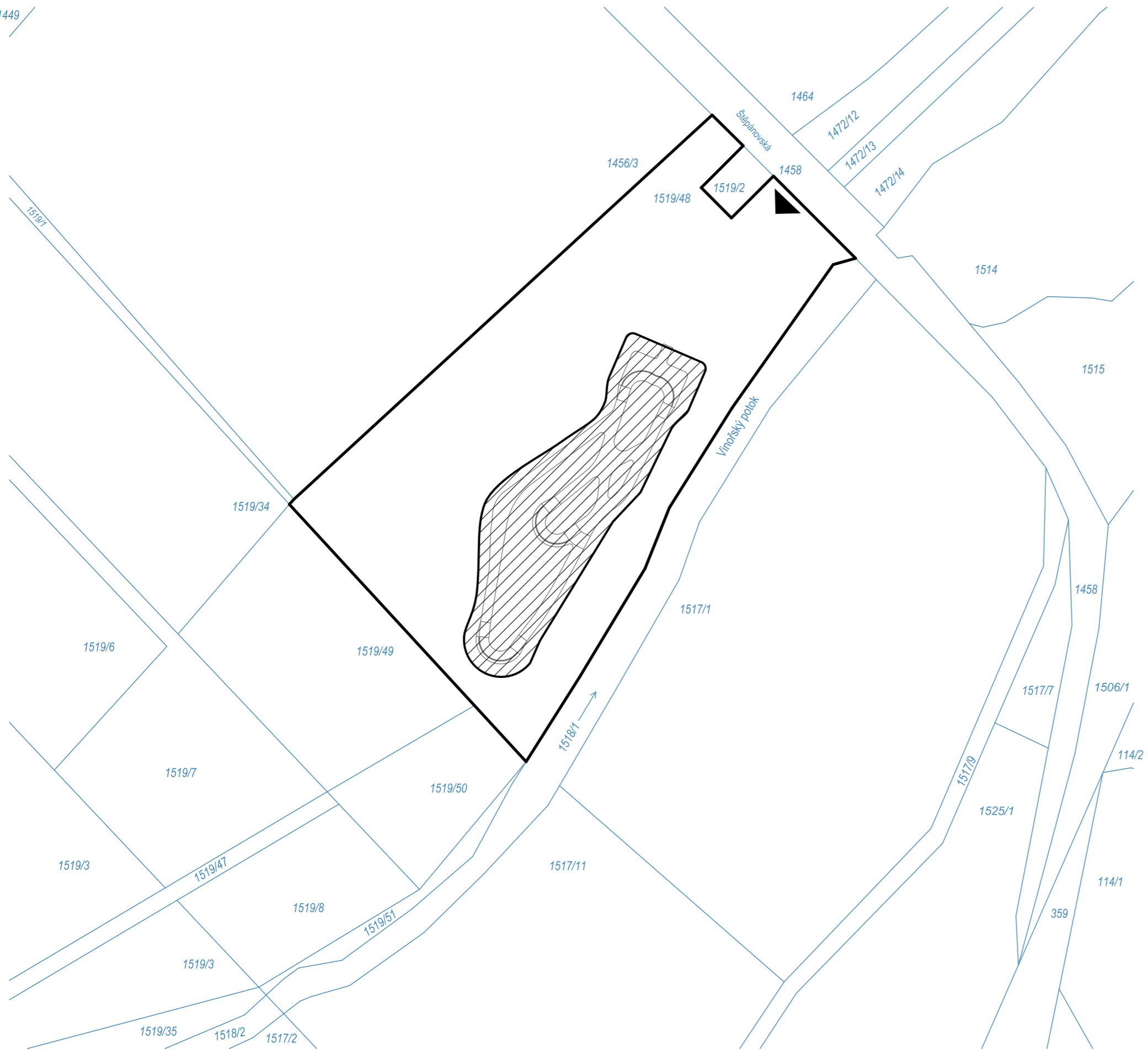
A3

datum 2/2026




č. paré



Vypracováno podle studie
firmy Bikeparker Services s.r.o.

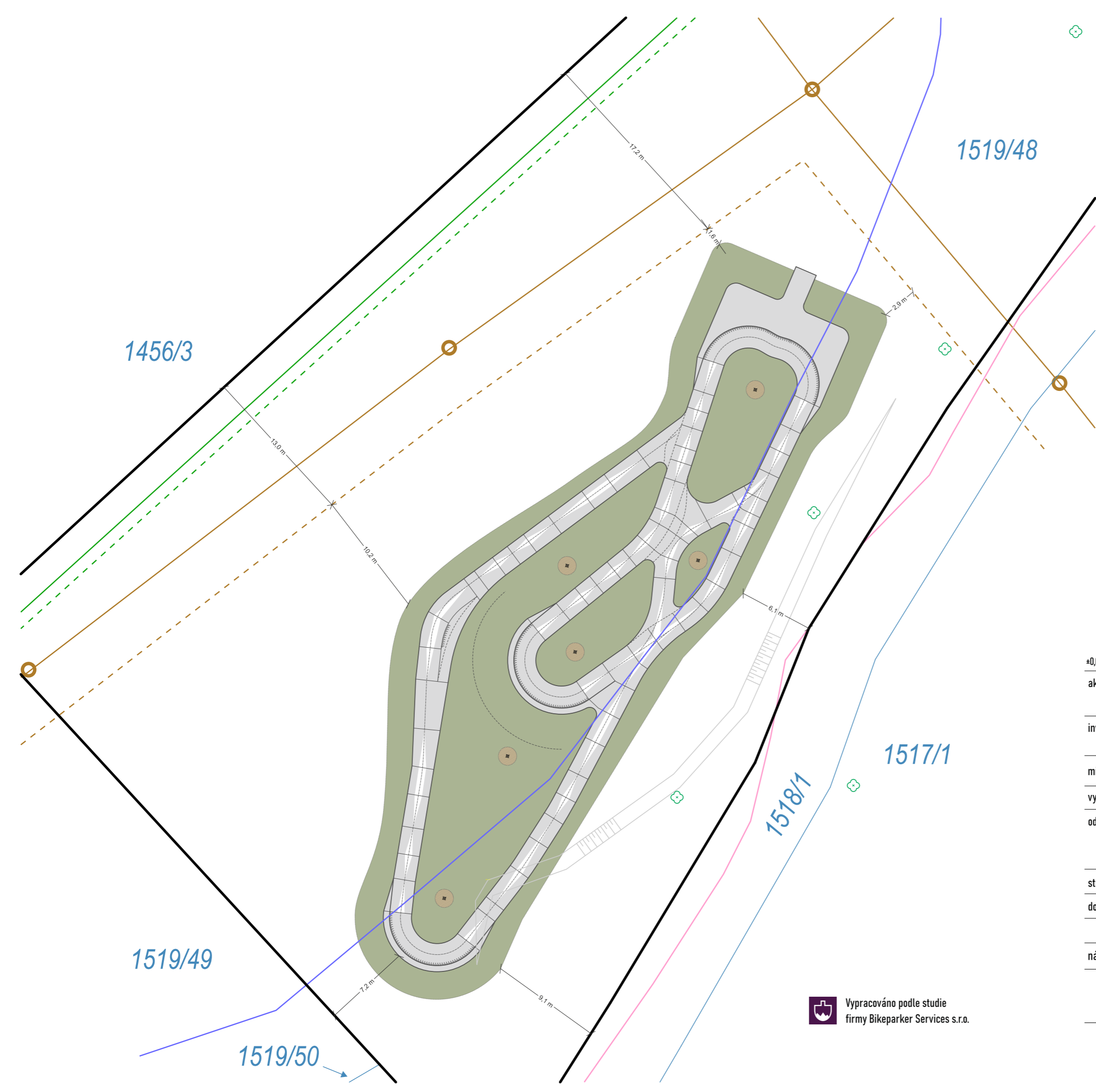


LEGENDA

-  HRANICE ŘEŠENÉHO ÚZEMÍ
-  ŘEŠENÁ STAVBA
-  HRANICE POZEMKŮ DLE KN
-  VSTUP DO AREÁLU

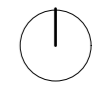


+0,000 = 1.NP - 225,75 .n.m. Bpv, JTSK	
akce	Novostavba veřejného sportoviště (pumptracku)
investor	Úřad MČ Praha-Vinoř ul. Bohdanečská 97, 190 17 Praha-Vinoř
místo stavby	Vinoř p.č. 1519/48
vypracoval	Ing. Filip Šimer
odpovědný projektant	Ing. arch. Jakub Loučka ČKA 05143 Hradištko e: jakub.loucka@xylo.cz t: 732 101 951
stupeň	DOKUMENTACE PRO SPOLEČNÉ ŘÍZENÍ
dokumentace	D.2.2 - Situační výkresy D.2.2.2
název přílohy	KATASTRÁLNÍ VÝKRES
1: 750	formát A3 datum 2/2026 č. paré



- LEGENDA**
- ZPEVNĚNÁ PLOCHA - ASFALT
 - DRENÁŽNÍ POLE - KAČÍREK
 - ZELENÁ PLOCHA - TRÁVNÍK - NÁSYP
 - HRANICE ŘEŠENÉHO ÚZEMÍ
 - HRANICE POZEMKŮ DLE KN
 - TERÉNNÍ NEROVNOSTI
 - TRASA SÍTĚ PLYNOVODU NTL
 - OCHRANNÉ PÁSMO PLYNOVODU
 - TRASA KANALIZACE
 - OCHRANNÉ PÁSMO KANALIZACE
 - HRANICE AKTIVNÍ ZÁPLAVOVÉ ZÓNY
 - HRANICE ZÓNY STOLETÉ VODY
 - STÁVAJÍCÍ STROMY

PLOCHA CELKEM	1079 m ²
PLOCHA ASFALTU	396 m ²
ZATRAVNĚNÁ PLOCHA	683 m ²



+0,000 = 1.NP = 225,75 .n.m. Bpv, JTSK	
akce	Novostavba veřejného sportoviště (pumptracku)
investor	Úřad MČ Praha-Vinoř ul. Bohdanečská 97, 190 17 Praha-Vinoř
místo stavby	Vinoř p.č. 1519/48
vypracoval	Ing. Filip Šimer
odpovědný projektant	Ing. arch. Jakub Loučka ČKA 05143 Hradištko e: jakub.loucka@xylo.cz t: 732 101 951
stupeň	DOKUMENTACE PRO SPOLEČNÉ ŘÍZENÍ
dokumentace	D.2.2 - Situační výkresy
	D.2.2.3
název přílohy	KOORDINAČNÍ SITUAČNÍ VÝKRES
1: 300	formát A3 datum 2/2026 č. paré

Vypracováno podle studie
firmy Bikeparker Services s.r.o.