

Vinoř a doprava

23. 3. 2022, 18:30

MČ Praha – Vinoř

Centrum Mariapoli Praha


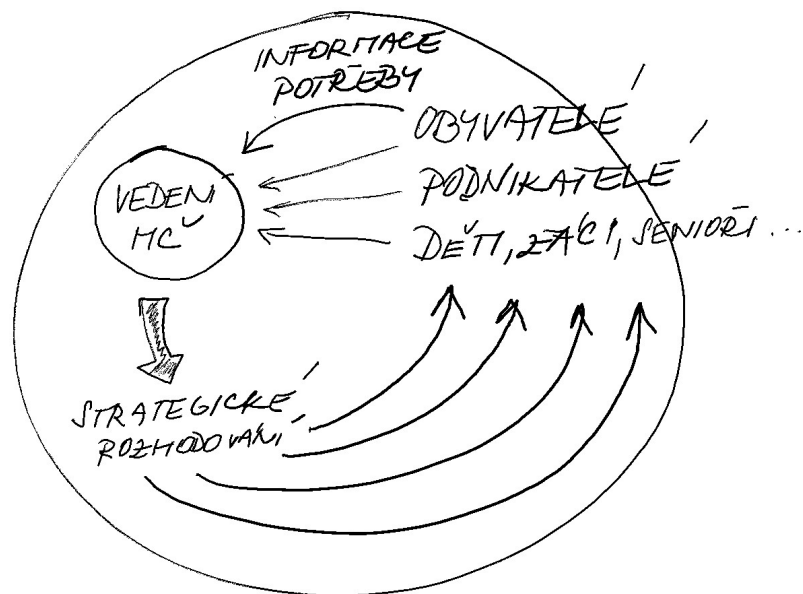
Cyklus projednání

- 2. 3. 2022: Vinoř a nová (nejen) bytová výstavba – I./II
- 23. 3. 2022: Doprava
- 6. 4. 2022: Vinoř a nová (nejen) bytová výstavba – II./II
- 4/2022: Sportovní a volnočasové plochy
- 5/2022: Zeleň a příroda ve městě
- 6/2022: Voda ve městě
- 7/2022: Obchody a služby

+ ankety (pěší doprava, sport, volný čas) vyplnto.cz a slido.com

Proč projednání, ankety ad.?

- Strategický plán rozvoje MČ Praha-Vinoř
 - Názory, postoje a potřeby obyvatel = uživatelů veřejného prostoru v důležitých aspektech (které může MČ ovlivnit)
 - Prioritizace (k řešení je toho mnoho, co dřív?), efektivní koncentrace



Zroj: Growjob.cz

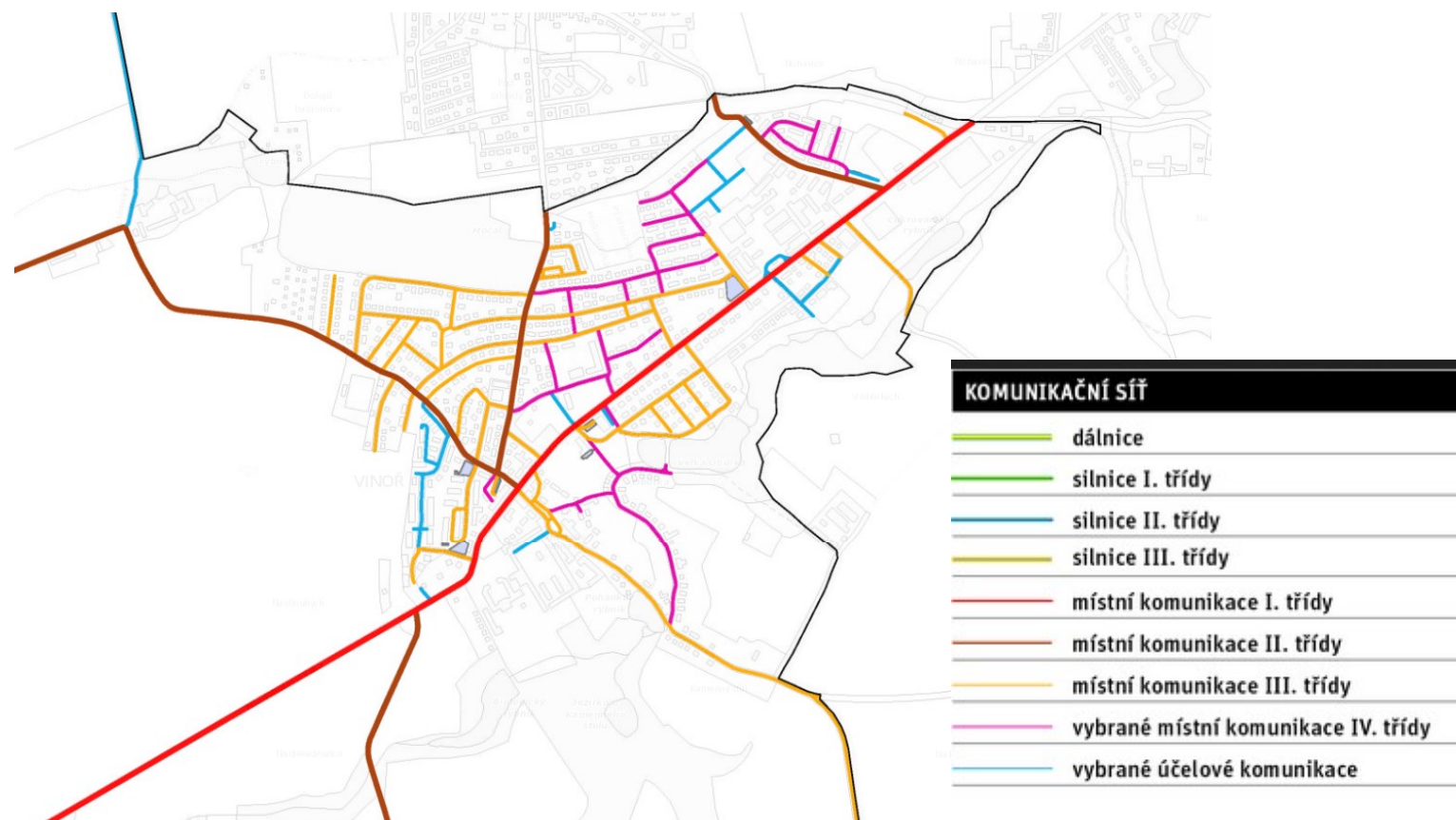
Zástupci MČ Praha-Vinoř

- Ing. Michal Biskup, starosta MČ
- Ing. Lenka Hluší, Ph.D., předsedkyně Výboru pro dopravu
- Ing. Arch. Jana Zacharová, zastupitelka MČ

Vinoř a doprava

- vlastník, správce, investor – kdo je kdo?
- hotové akce za poslední tři roky
- co se řeší dnes?
- co se chystá do budoucna – problematická místa
- blíže k několika akcím – okružní křižovatka, SOKP, Norma,
- co se bude dít ještě dnes?

Vlastník, správce, investor... – kdo je kdo?

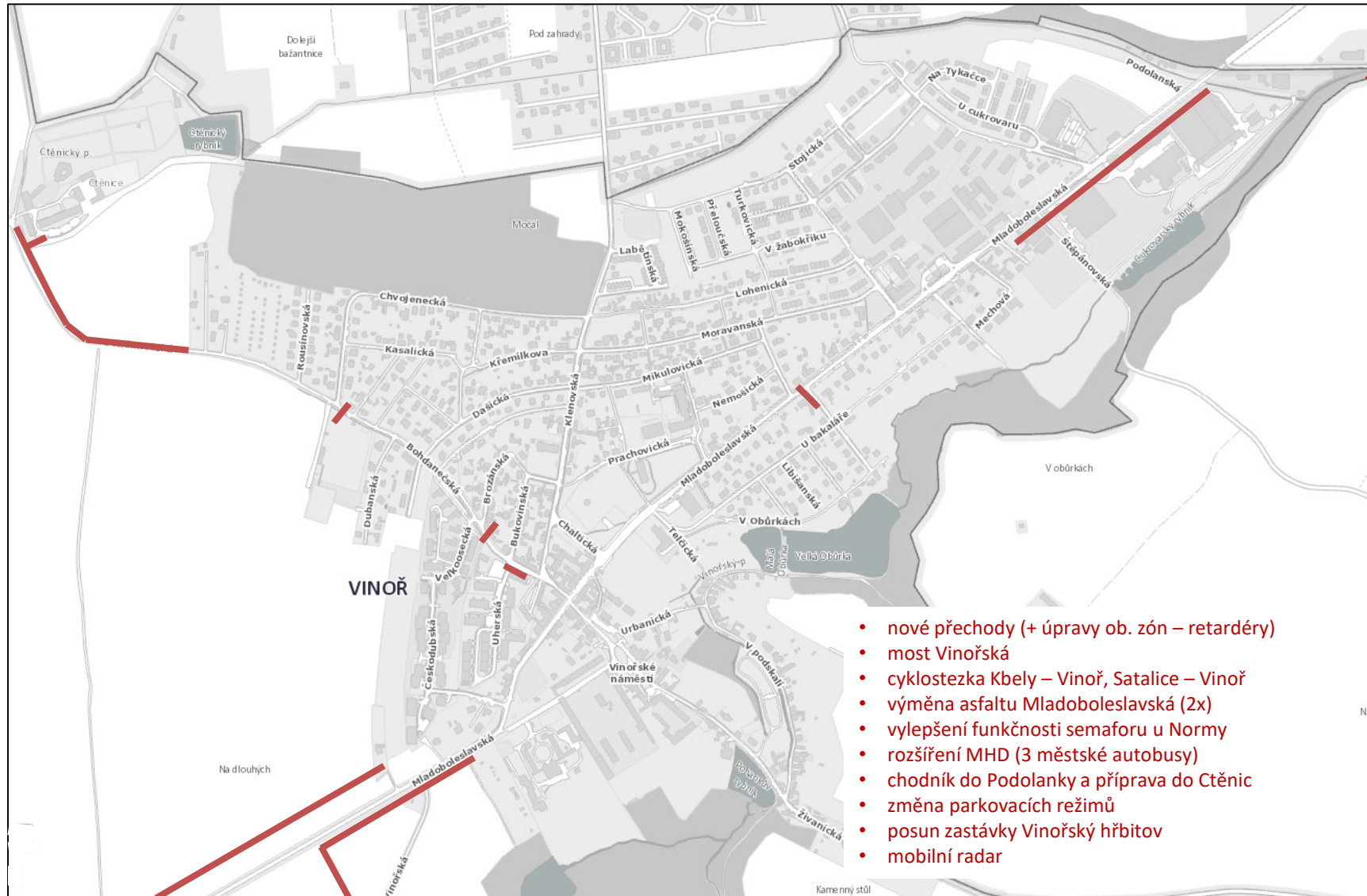


Správa hlavních komunikací – Technická správa komunikací hl. m. Prahy, a.s. – správní úřad je Magistrát hlavního města Prahy

Ostatní místní komunikace (III. a IV. třídy) – městská část Praha-Vinoř – správní úřad je MČ Praha 19

Nápad -> zadání projektu -> projekt -> souhlas všech DOSS -> schválení -> hledání financí -> realizace

Hotové akce za poslední tři roky



Realizované projekty/akce

- nové přechody (+ úpravy ob. zón – čočkové retardéry) – např. na ul. Mladoboleslavská, Bohdanečská, Uherská ad.
- silniční most VINOŘSKÁ
- lávka VINOŘSKÁ – ve vazbě na vybudování cyklostezky Satalice – VINOŘ
- cyklostezka Kbely – VINOŘ, Satalice – VINOŘ
- výměna asfaltu Mladoboleslavská (2x)
- vylepšení funkčnosti semaforu u Normy – úprava, reakce pouze na požadavek chodce
- rozšíření MHD (autobusy 159, 182, 186) – rychlejší doprava na metro pro obyvatele VINOŘE i PŘEZLETIC, spojení na ČERNÝ MOST
- chodník do Podolanky a příprava do Ctěnic – vybudování chodníku podél Mladoboleslavské k mostku přes Ctěnický potok, navazující infrastruktura v řešení se sousední obcí
- změna parkovacích režimů – osazení dopravního značení, zkrácení doby parkování, zamezení celodenního parkování v režimu „P+R“
- posun zastávky VINOŘSKÝ HŘBITOV v Chaltické ulici
- mobilní radar – zakoupen mobilní radar; není možné jej využít pro pokutování (MČ nemá pro tuto činnost oprávnění), využít pro monitoring počtu vozidel, rychlosti ad.



Přechod přes ul. Bohdanečská u ul. Chvojenecká/fotbalového hřiště a jeho následná nutná úprava po dokončení chodníku



u ulice Brozánské




u ulice Brozánské



u ulice Ke Mlýnku



Uherská ulice




u ulice Ke Mlýnku



Zpevnění povrchu stezky Vinoř – Kbely (podél ul. Mladoboleslavská)




Chodník v ul. Mladoboleslavská (od Vinořského zámku směr Kbely)



Cyklostezka v ul. Mladoboleslavská (od Vinořského zámku směr Satalice)



Cyklostezka Satalice-Vinoř – zpevněný úsek pro přejezd zemědělské techniky



Lávka na cyklostezce Satalice-Vinoř



Tzv. souvislá údržba ul. Mladoboleslavská realizovaná Technickou správou komunikací



Přesun zastávky Vinořský hřbitov



Nový přístřešek zastávky BUS



Úprava parkovacího režimu u školy:

- Vymezena doba, po kterou je parkování omezeno
- Určena délka omezení
- Řidič je povinen označit vozidlo časem, kdy vozidlo zaparkoval – pomocí parkovacích hodin (příp. provizorně lístečkem apod.)
- Parkovací hodiny k zakoupení např. ve VINCENTu (nejde o hodiny specifické pouze pro Vinoř)
- Běžně využívané dopravní značení v obcích a městských částech

Obdobně upraven režim parkování např. u Normy, cukrárny (s jiným časovým omezením umožňujícím komfortní realizaci nákupu, návštěvu lékaře ve zdravotním středisku apod.).



Výstavba chodníku Mladoboleslavská
směr Podolanka



Stavba chodníku Vinoř-Ctěníce
podél ulice Bohdanečská (od Farmy
Vinoř)



Co se řeší dnes?

V realizaci během jara až léta:

- dokončení chodníku do Ctěnic
- parkování na sídlišti Uherská, Čeperská
- zúžení ulice Živanické na horním konci – v reakci na požadavek obyvatel ulice na zklidnění dopravy (umístění betonových zábrán, umístění značení – přednost dávají vozidla na příjezdu do obce)
- nové zastávky MHD
- nový povrch chodníku kolem Mariapoli

Projektová příprava:

- cyklostezka A50 z Horních Počernic do Třeboradic – projektová příprava svěřena MČ Praha-Vinoř
- cyklostezka Via Sancta Kbely – Vinoř – Podolanka
- zákaz tranzitní kamionové dopravy přes Vinoř – nutné stanovisko Středočeského kraje
- semafor u Černínů – zpracovatelem PD je investor Zámeckého dvora
- zastávka Vinořský zámek ve směru do Vinoře
- odbočovací pruh k Bille – PD vlastník prodejny
- chodník u fary a ke školce v Mikulovické ulici – zvažuje se rozšíření chodníku za účelem oddělení pěší a automobilové dopravy (zvýšení bezpečnosti chodců)
- dokončení chodníku až k Podolance včetně lávky přes Ctěnický potok – na ul. Mladoboleslavská (dokončen chodník, navazující řešení v jednání se sousedními obcemi)

V projednávání s městskou částí:

- elektrifikace linky 375
- developerské projekty – Atlantis, NeoCity, Canaba

Co se chystá do budoucna – problematická místa

- přístupy do okolních obcí – smlouvy o spolupráci
- Rosická – projekt TSK
- přístup k zastávce Rousínovská
- obchvat Vinoře – výhledově cca za 10 let

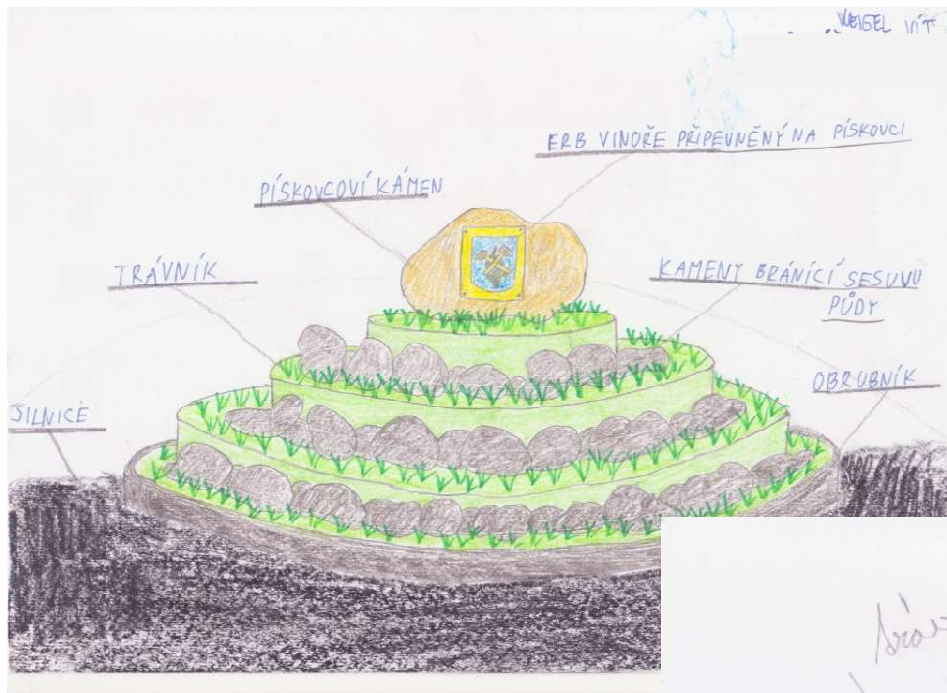
Okružní křižovatka Chaltická x Mladoboleslavská

- projekt hotový, schválený, plánovaná realizace na letošní rok (2022)
- soutěž v naší škole – návrh dekorace středového kruhu





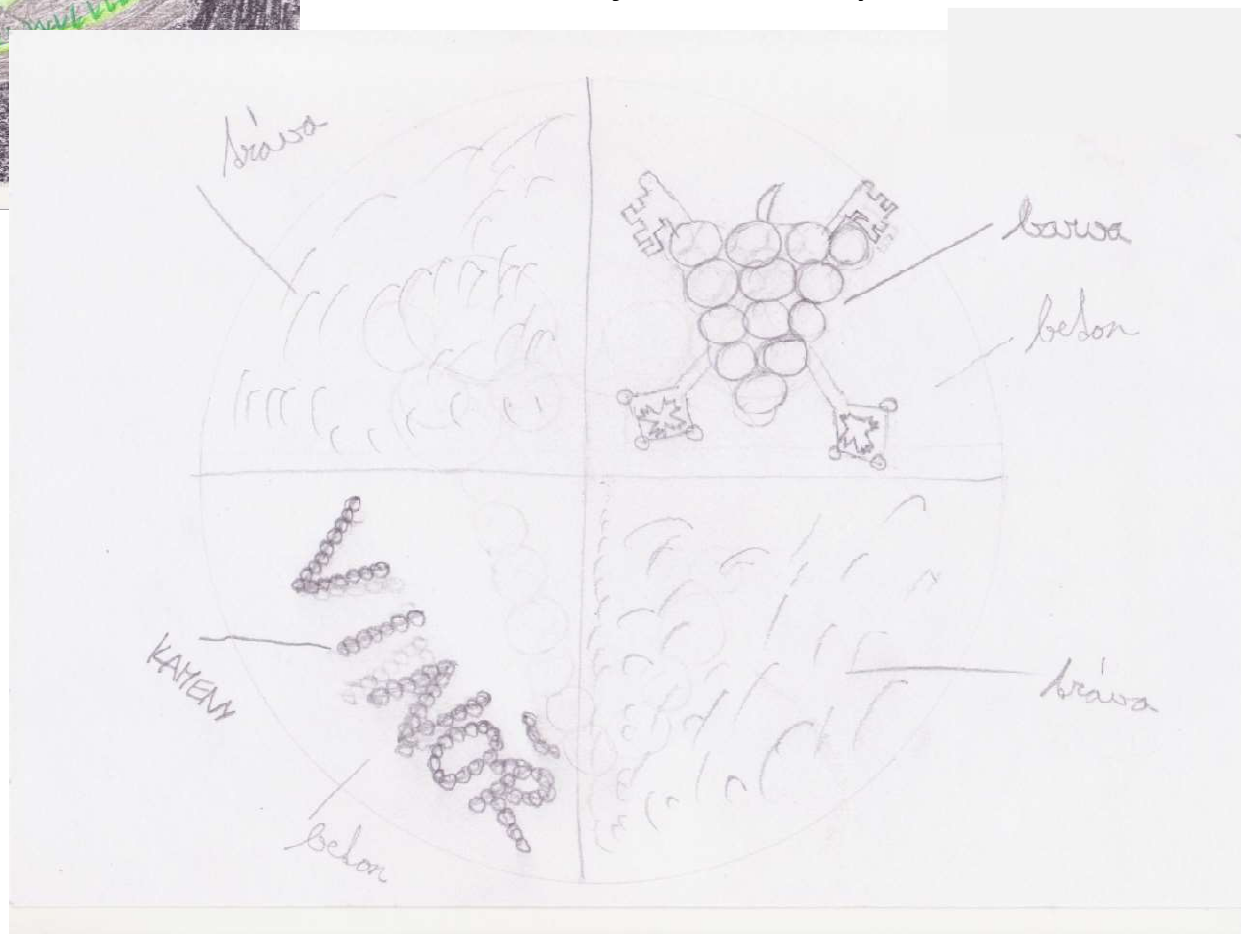




Žákovská výtvarná soutěž – ukázky prací

Do 31. 3. 2022 měli žáci ve spolupráci se ZŠ a centrem VINCENT možnost navrhnout dekoraci vnitřního kruhu nově vznikající křižovatky.

Žákovské práce budou vystaveny ve VINCENTU. Účelem bylo zapojit mladší generaci do úvah o okolním veřejném prostoru a možnostech, jak ovlivnit jeho podobu a kvalitu.

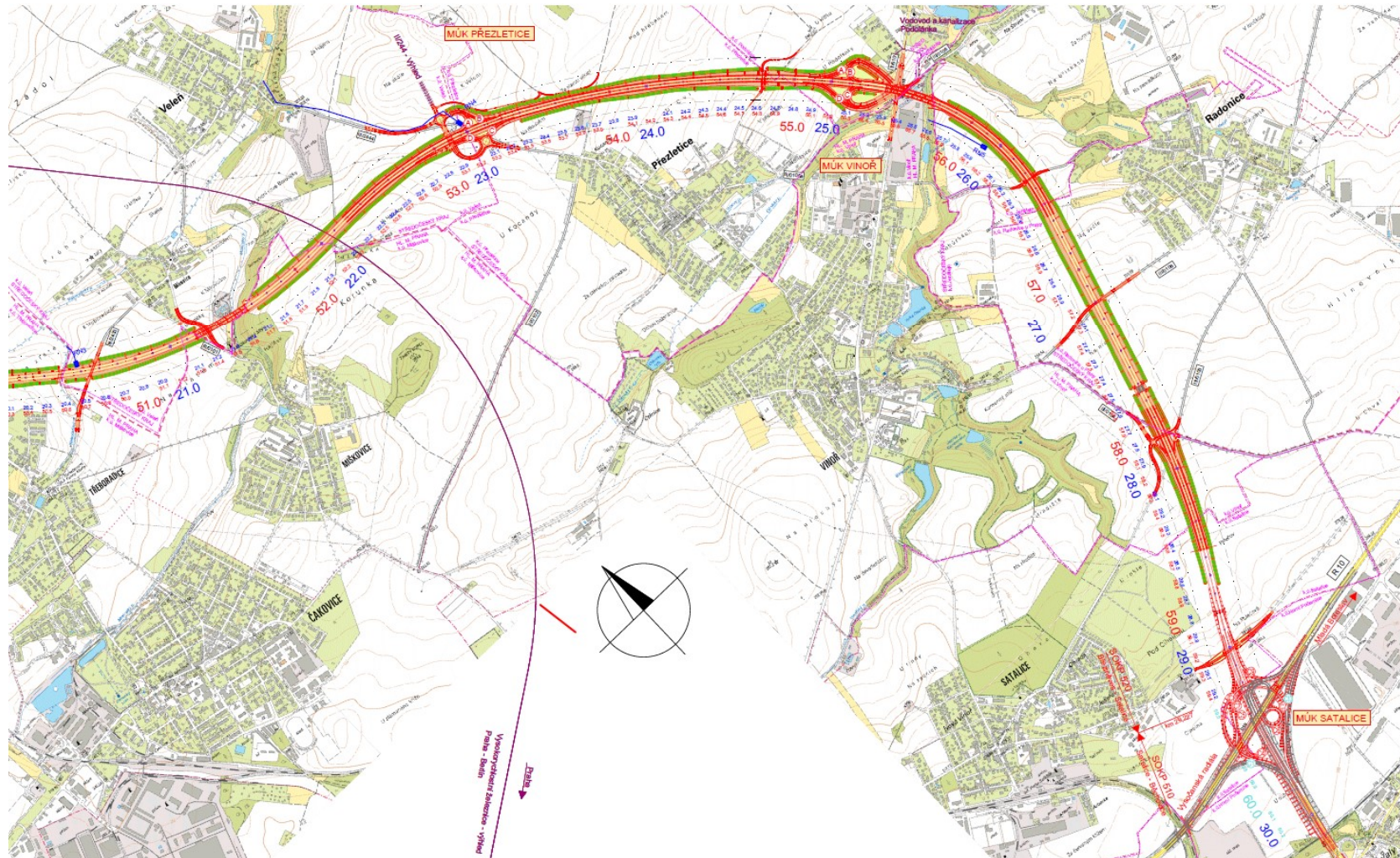


Žákovská výtvarná soutěž – ukázky prací

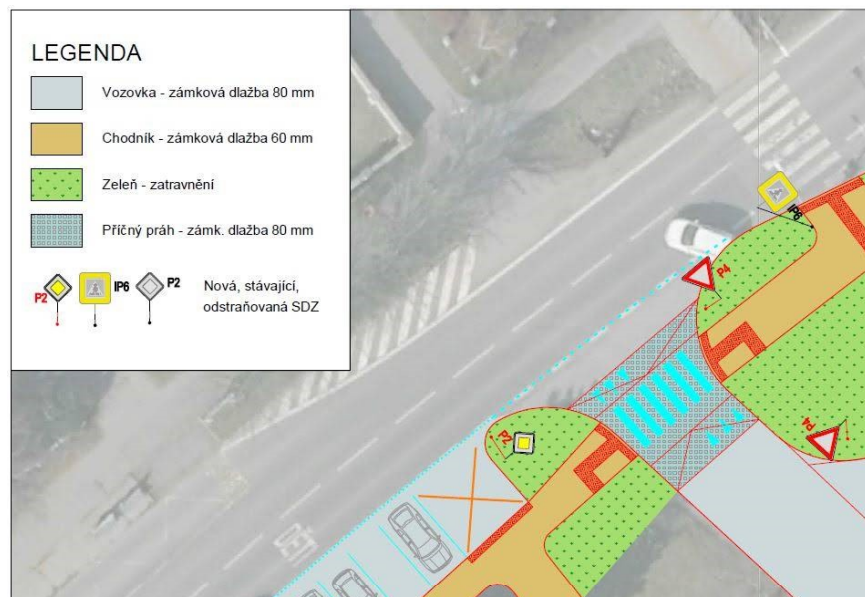


Silniční okruh kolem Prahy (Pražský okruh)

-Aktuálně probíhá EIA (= posouzení dopadů na životní prostředí), předpoklad realizace cca 10 let



Úprava křižovatky – zvýšení bezpečnosti a zlepšení parkování u Normy



Plánovaná úprava parkoviště a ulice Telčická mezi Normou a zdravotním střediskem



Podněty veřejnosti

Účastníci diskuse vznesli zejména následující podněty k řešení:

- Nebezpečný provoz na ul. Mladoboleslavské – zejména porušování rychlosti na příjezdových úsecích do obce; vyšší počet nákladních vozidel, noční provoz a porušování rychlosti – hluk z dopravy;
- svislé/vodorovné dopravní značení (zejména v okolí školy);
- Ul. Klenovská – nadměrné zatížení nákladní dopravou na stavby v sousední obci Přezletice (na základě výjimky udělené bez vědomí MČ Praha-Vinoř), poškozování přilehlých objektů (domů) v důsledku otřesů – obavy z trvalého poškození majetku;
- Bezpečná cesta (nejen) do školy – zejména ve vztahu ke Staré škole (ročníky 1. stupně), MŠ, nebezpečné křížení Mladoboleslavská/Živanická, zvýšený provoz na ul. Mladoboleslavské (příjezd ve směru od Kbel);
- Absence účinného vymáhání postihů za porušování dopravních předpisů (zejména rychlost, parkování);
- Nedostatek policistů/strážníků, omezené kompetence MČ v oblasti účinného řešení zvyšování bezpečnosti dopravy;
- Ul. Rosická – chybějící osvětlení, chodníky a chodník směrem do Přezletic;
- Ul. V Žabokřiku – parkování na chodníku vede k průjezdu vozidel v protisměru – při neznalosti hrozí kolize při odbočování do ulice;
- Diskutována možná úprava parkování v tzv. Obytných zónách.



Vinoř a doprava



1. Kde jako řidič vnímáte na cestách ve Vinoři bezpečnostní problémy, rizika?
 2. Kde se jako chodec ve Vinoři necítíte bezpečně?
 3. Jak by podle Vás bylo vhodné řešit problémy s parkováním?
 4. Jezdíte po Vinoři na kole? Např. za službami, do školy, do obchodu, za zábavou?
 5. Co ve Vinoři chybí pro to, abyste například za službami (např. na poštu, do obchodu) jeli na kole?
- Slido.com #363217
 - <https://app.sli.do/event/7CMeW1Nx4FvfyfP5MmEJKX>

Návrhy na využití Kovárny...


- www.slido.com:
- #962916
- <https://app.sli.do/event/fnLhBcktVtqi82rHRpNx7i>

*Např. Jaká služba Vám ve VINOŘI chybí? Za čím dojíždíte do jiných MČ, obcí v okolí?
Jak tento objekt a prostor propojující Zámecký dvůr a VINOŘSKÉ náměstí oživit? Jaká aktivita sem přinese život?*



Citáty, říkanky a známé osobnosti do Předzámčí...

- www.slido.com:
- #423885
- <https://app.sli.do/event/mfaabUnGRWBb585H1sZiL1>



Otázky pro veřejnost

1. Co je podle Vás na Vnoři **nejhezčí**? Proč se Vám zde **dobře** žije?
 2. Jaký je aktuální největší **problém** Vnoře? Co by mělo vedení MČ neodkladně řešit a jak?
 3. Máte nějaké **obavy** z nové výstavby ve Vnoři? Obáváte se, že se Vás nárůst počtu obyvatel nějak dotkne? Co se může ve Vašem okolí **změnit**?
 4. Jaká by podle Vás naopak mohla být **pozitiva** nové výstavby ve Vnoři?
 5. Vzpomeňte, jaké to bylo pro Vás, když jste se přistěhoval/a do Vnoře? Případně, jak jste Vy (jako "původní obyvatel" Vnoře) vnímal/a novou výstavbu?
- www.slido.com: #805700
 - <https://app.sli.do/event/vbAmyMwYWzxQHkvYqciXdE>



Děkujeme za Váš čas!

Ing. Michal Biskup, Ing. Lenka Hluší, Ph.D.

Ing. Petra Lindovská

602 199 636

petra@lindovska.cz

<https://www.praha-vinor.cz/zivot-ve-vinori/strategicky-plan/>